


PLANZEICHENERKLÄRUNG

gem. PlanzV 1990

1. Verkehrsflächen

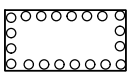
 Straßenbegrenzungslinie

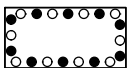
 Verkehrsflächen besonderer Zweckbestimmung, hier: private Parkfläche


2. Grünflächen

 Private Grünflächen


3. Planungen, Nutzungsregelungen, Maßnahmen und Flächen für Maßnahmen zum Schutz, zur Pflege und zur Entwicklung von Natur und Landschaft

 Umgrenzung von Flächen zum Anpflanzen von Bäumen, Sträuchern und sonstigen Bepflanzungen

 Umgrenzung von Flächen für die Erhaltung und das Anpflanzen von Bäumen und Sträuchern

 Umgrenzung von Flächen mit Bindungen für Bepflanzungen und für die Erhaltung von Bäumen, Sträuchern und sonstigen Bepflanzungen, sowie von Gewässern

4. Sonstige Planzeichen

 Grenze des räumlichen Geltungsbereiches

Stadt Tecklenburg

Kreis Steinfurt

Bebauungsplan Nr. 49 "Parkplatz am Bahnhof"

- erneute öffentliche Auslegung -

bearb.: Lh/KH geprüft: ...

Maßstab: (DIN A3) 1:1000

Projekt-Nr.: 9304.011

Osnabrück, den 12.10.2020

ib Ingenieurbüro
Hans Tovar & Partner
Beratende Ingenieure GbR

Weißer Breite 3
49084 Osnabrück
Tel. 0541 94003-0
Fax 0541 94003-50
www.ibtweb.de

Quellenverweis:

© Geobasisdaten Kreis Steinfurt 2017
Stand vom: 24.02.2017
Aktenzeichen: 17-02276

Die Textlichen Festsetzungen zu diesem Bebauungsplan sind als Anlage beigefügt