








PLANZEICHENERKLÄRUNG

gem. PlanzV 1990


1. Verkehrsflächen
 -  Straßenbegrenzungslinie
 -  Verkehrsflächen besonderer Zweckbestimmung, hier: private Parkfläche
2. Grünflächen
 -  Private Grünflächen
3. Planungen, Nutzungsregelungen, Maßnahmen und Flächen für Maßnahmen zum Schutz, zur Pflege und zur Entwicklung von Natur und Landschaft
 -  Umgrenzung von Flächen zum Anpflanzen von Bäumen, Sträuchern und sonstigen Bepflanzungen
 -  Umgrenzung von Flächen für die Erhaltung und das Anpflanzen von Bäumen und Sträuchern
 -  Umgrenzung von Flächen mit Bindungen für Bepflanzungen und für die Erhaltung von Bäumen, Sträuchern und sonstigen Bepflanzungen, sowie von Gewässern
4. Sonstige Planzeichen
 -  Grenze des räumlichen Geltungsbereiches

Stadt Tecklenburg

Kreis Steinfurt

Bebauungsplan Nr. 49 "Parkplatz am Bahnhof"

- erneute öffentliche Auslegung -

bearb.: Lh/KH	geprüft: ...	 Ingenieurbüro Hans Tovar & Partner Beratende Ingenieure GbR Weiße Breite 3 49084 Osnabrück Tel. 0541 94003-0 Fax 0541 94003-50 www.ibtweb.de
Maßstab: (DIN A3) 1:1000		
Projekt-Nr.: 9304.011		
Osnabrück, den 09.09.2020		

Quellenverweis:
 © Geobasisdaten Kreis Steinfurt 2017
 Stand vom: 24.02.2017
 Aktenzeichen: 17-02276

Die Textlichen Festsetzungen zu diesem Bebauungsplan sind als Anlage beigefügt

N:\Projekte\9304 TE Fuest Familienstiftung\011 BP Parkplatz am Bahnhof\11 Grafiki03 Landcad\05 BP49-01a-Ausleg-ern-t.dwg