



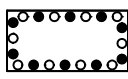



PLANZEICHENERKLÄRUNG

gem. PlanzV 1990

1. Verkehrsflächen
 -  Öffentliche Straßenverkehrsflächen
 -  Straßenbegrenzungslinie
2. Grünflächen
 -  Öffentliche Grünflächen
 -  Spielplatz
3. Planungen, Nutzungsregelungen, Maßnahmen und Flächen für Maßnahmen zum Schutz, zur Pflege und zur Entwicklung von Natur und Landschaft
 -  Umgrenzung von Flächen für die Erhaltung und das Anpflanzen von Bäumen und Sträuchern
4. Sonstige Planzeichen
 -  Grenze des räumlichen Geltungsbereiches


Stadt Tecklenburg

OT Tecklenburg
Kreis Steinfurt

Bebauungsplan Nr. 39 "Sonnenwinkel" 4. Änderung

beschleunigtes Verfahren gem. § 13a BauGB

- öffentliche Auslegung -

bearb.: Lh/KH	geprüft:	 Ingenieurbüro Hans Tovar & Partner Beratende Ingenieure GbR Weiße Breite 3 49084 Osnabrück Telefon 05 41 / 9 40 03 - 0 Telefax 05 41 / 9 40 03 - 50 www.ibtweb.de
Maßstab: (DIN A3) 1:1000		
Projekt-Nr.: 305		
Osnabrück, den 05.11.2014		

Quellenverweis:
© Geobasisdaten Kreis Steinfurt 2014
Stand vom: 30.10.2014
Aktenzeichen: 14-11090