




Stadt Tecklenburg	zuständiger FB:	Datum: 04.01.2017
	Aktenzeichen: 120-062-01	
Sitzungsvorlage Nr. 002 / 2017		
<input checked="" type="checkbox"/> für den Haupt- und Finanzausschuss	am	TOP 8
<input type="checkbox"/> für den Bau-, Planungs- und Stadtentwicklungsausschuss	am	TOP
<input type="checkbox"/> für den Ausschuss für Umwelt, Kultur und Touristik	am	TOP
<input type="checkbox"/> für den Werkausschuss des Abwasserwerkes	am	TOP
<input type="checkbox"/> für den Ausschuss für Familie, Schule und Sport	am	TOP
<input checked="" type="checkbox"/> für den Rat	am	TOP
öffentliche Sitzung		
Betreff:		
Informationen und Anfragen hier: Neubildung der Stimmbezirke in den Ortschaften Leeden und Tecklenburg für die Landtagswahl am 14.05.2017.		
Finanzielle Auswirkungen:		
<input type="checkbox"/> keine haushaltsmäßige Berührung	<input checked="" type="checkbox"/> Auswirkung s. Sachverhalt	
Zuständiger Haushaltsplan:		
<input type="checkbox"/> Ergebnisplan	<input type="checkbox"/> Finanzplan B (Investitionstätigkeit)	
<input type="checkbox"/> Finanzplan A (Ifd. Verwaltungstätigkeit)		
<input type="checkbox"/> Folgekosten (Auswirkungen siehe Sachverhalt)		
Beschlussvorschlag:		
Der Haupt- und Finanzausschuss bzw. der Rat nimmt Kenntnis.		
 _____ Bürgermeister/in	 _____ FB-Leiter/in	 _____ Zust. Bearbeiter/in

Fortsetzung der Sitzungsvorlage Nr. **002 / 2017** an: Haupt- und Finanzausschuss und Rat
Sachdarstellung, Begründung:

Am 14.05.2017 findet die nächste Landtagswahl (LTW) in NRW statt. Dies wurde zum Anlass genommen, die Stimmbezirkseinteilung in der Stadt zu überprüfen. Hierbei wurde festgestellt, dass sich seit der letzten LTW am 13.05.2012 die Zahl der Wähler erfreulicherweise erhöht hat. Diese Erhöhung hat aber zur Folge, dass in den Ortsteilen Tecklenburg und Leeden jeweils zwei Stimmbezirke, statt bisher einem gebildet werden mussten. Bei der Beibehaltung von einem Stimmbezirk je Ortsteil, hätte dieser sehr viele Wähler umfasst, was zwar rechtlich zulässig wäre (max. 2.500 Einwohner je Stimmbezirk), aber für die Abwicklung der Wahl in den Wahllokalen unpraktikabel gewesen wäre.

Im Ortsteil Tecklenburg wird grob die Linie Pagenstraße und südlich der Altstadt und nördlich der Brochterbecker Straße als Einteilung genommen. Somit können südlich dieser Achse im Stimmbezirk 06, Tecklenburg I, 939 Wähler im Graf-Adolf-Gymnasium zur Urne gehen und nördlich der Achse im Stimmbezirk 07, Tecklenburg II, 874 Wähler in der Grundschule.

In Leeden gestaltete sich die Neueinteilung etwas schwieriger für eine nahezu gleiche Wähleranzahl der Bezirke. Hier wird an der Herkenstraße, Stift, Stettiner Straße und Lotter Straße die Grenze gezogen. Im daraus entstandenen westlich liegenden Stimmbezirk 04, Leeden I, dürfen 895 Wähler für Ihre Stimmenabgabe die Grundschule besuchen. Östlich der Straßenzüge dürfen 867 Wähler (Stimmbezirk 05, Leeden II) im Clubhaus des RSV Leeden ihre Kreuze setzen.

In Brochterbeck bleibt es bei zwei Stimmbezirken. Die 1071 Wähler des Stimmbezirks 01, Brochterbeck I, finden ihren Wahlraum im evangelischen Gemeindehaus. Im Stimmbezirk 02, Brochterbeck II, dürfen 1017 Wähler im Katholischen Pfarrheim abstimmen.

In Ledde bleibt es wie 2012 bei einem Stimmbezirk. 1381 Wähler sind hier im Stimmbezirk 03 berechtigt in der Grundschule Ihre Stimme abzugeben.

Die straßengenauen Einteilungen samt Wähleranzahl kann den anliegenden Tabellen entnommen werden. Alle Wahlräume sind barrierefrei.

Da die Stadt Tecklenburg somit zukünftig 7 Wahllokale mit Wahlhelfern zu besetzen hat, steigen z.B. die Kosten für die Wahlhelferentschädigungen entsprechend um die zusätzlichen Helfer.

Für die Einteilung der Stimmbezirke im Gemeindegebiet ist gem. § 15 (1) Landeswahlgesetz (LWahlG) der Bürgermeister zuständig. Somit entstehen 7 Stimmbezirke auf dem Gebiet der Stadt Tecklenburg, welche wiederum zum Wahlkreis 83, Steinfurt III gehört.

Stimmbezirkseinteilung Landtagswahl

Wahlbezirk		Straße	Hausnummer		Alle/Gerade/Ungerade	
Nr.	Name		von	bis		
1	Brochterbeck I	Am Sportplatz	alle			
		Amselweg	alle			
		Borchelts Weg	alle			
		Breede	alle			
		Dorfstraße	alle			
		Höhenweg	alle			
		Holthausen	alle			
		Ibbenbürener Straße	90		A	
		Im Bocketal	alle			
		Im Brook	alle			
		In der Sandkuhle	alle			
		Kleebusch	alle			
		Konradstraße	alle			
		Laufkamp	alle			
		Moorstraße	8	24	G	
		Moorstraße	19	35	U	
		Teutohang	alle			
		Theelenkamp	alle			
		Up de Hessel	alle			
		Up de Ruer	alle			
		Wallen-Lienen	alle			
		Wallenweg	alle			
		Wechter Straße	alle			
Wondahl	alle					
Zu den Klippen	alle					
			Anzahl Wähler	1.071		
			Anzahl Einwohner	1.370		
2	Brochterbeck II	Am Mühlenbach	alle			
		Am Mühlenteich	alle			
		Bergstraße	alle			
		Blumenweg	alle			
		Dammweg	alle			
		Dast	alle			
		Dörenther Straße	alle			
		Harkenstraße	alle			
		Horstmersch	alle			
		Kleeweg	alle			
		Kolpingstraße	alle			
		Meisenweg	alle			
		Moorstraße	2	7a	A	
		Moorstraße	11	15	U	
		Niederdorf	alle			
		Niederdorfer Straße	alle			
		Sandstraße	alle			
		Strickerwall	alle			
		Up de Haselke	alle			
		Up de Woote	alle			
Weststraße	alle					
			Anzahl Wähler	1.017		
			Anzahl Einwohner	1.380		
3	Ledde	Ortsteil Ledde	alle			
					Anzahl Wähler	1.381
					Anzahl Einwohner	1.809

Stimmbezirkseinteilung Landtagswahl

Wahlbezirk		Straße	Hausnummer		Alle/Gerade/ Ungerade
Nr.	Name		von	bis	
4	Leeden I	Am Habichtswald	alle		
		An den Herkensteinen	alle		
		Auf dem Haxel	alle		
		Berkemeierweg	alle		
		Breslauer Straße	alle		
		Brombeerweg	alle		
		Danziger Straße	alle		
		Dunkbachstraße	alle		
		Eichenreihe	alle		
		Elbinger Straße	alle		
		Feldmanns Esch	alle		
		Grafenstraße	alle		
		Haeselerweg	alle		
		Hagelstraße	alle		
		Herkenstraße	alle		
		Hermannsweg	alle		
		Im Esch	alle		
		Im Kohlgarten	alle		
		Königsberger Straße	alle		
		Ledder Mühlenweg	alle		
		Leedener Mühlenweg	alle		
		Leedener Straße	alle		
		Lotter Straße	1	25	U
		Margarethenstraße	alle		
		Masurenweg	alle		
		Memeler Straße	alle		
		Oberberge	alle		
		Pappelweg	alle		
		Pattbreede	alle		
		Petersberg	alle		
		Pötterfeldweg	alle		
		Rosenstraße	1	25	U
		Röwekamp	alle		
		Salm-Horstmar-Straße	2	9	A
Samlandstraße	alle				
Stift	alle				
			Anzahl Wähler	895	
			Anzahl Einwohner	1.190	

Stimmbezirkseinteilung Landtagswahl

Wahlbezirk		Straße	Hausnummer		Alle/Gerade/ Ungerade
Nr.	Name		von	bis	
5	Leeden II	Am Fangberg	alle		
		Am Ritterkamp	alle		
		Auf dem Lohesch	alle		
		Auf dem Tellkamp	alle		
		Blombergweg	alle		
		Brockschmiede	alle		
		Bullerskamp	alle		
		Diekmanns Esch	alle		
		Einhornweg	alle		
		Erlengrund	alle		
		Fürstenstraße	alle		
		Hasbergener Straße	alle		
		Heideweg	alle		
		Heuweg	alle		
		Kastanienweg	alle		
		Lohgarten	alle		
		Loose	alle		
		Lotter Straße	2	18	G
		Merschweg	alle		
		Natrup-Hagener-Str.	alle		
		Osterkamps Berg	alle		
		Ostlandweg	alle		
		Rosengarten	alle		
		Rosenstraße	28	60	G
		Salm-Horstmar-Straße	10	32	A
		Schlesier Weg	alle		
		Smendweg	alle		
		Stettiner Straße	alle		
		Tilsiter Straße	alle		
					Anzahl Wähler
			Anzahl Einwohner	1.114	

Stimmbezirkseinteilung Landtagswahl

Wahlbezirk		Straße	Hausnummer		Alle/ <u>Gerade</u> / <u>U</u> ngerade
Nr.	Name		von	bis	
6	Tecklenburg I	Altmanns Knapp	alle		
		Am Heesberg	alle		
		Am Himmelreich	alle		
		Am Knoblauchsberg	alle		
		Am Südhang	alle		
		Am Weingarten	alle		
		An der Lieth	alle		
		An der Voßlieth	alle		
		Apfelallee	alle		
		Auf dem Broekland	alle		
		Auf dem Saatkamp	alle		
		Auf der Breede	alle		
		Auf der Howe	alle		
		Bahnhofstraße	alle		
		Berggarten	alle		
		Bismarckhöhe	alle		
		Bodelschwingweg	alle		
		Brochterbecker Straße	alle		
		Duwensteene	alle		
		Felsenstiege	alle		
		Flottwellstraße	alle		
		Gerichtsweg	alle		
		Gräfin-Anna-Straße	alle		
		Grüner Weg	alle		
		Haus Hülshoff	alle		
		Haus Marck	alle		
		Herrengarten	alle		
		Hofbauers Kamp	alle		
		Kieselings Kamp	alle		
		Königstraße	alle		
		Lengericher Straße	alle		
		Marcker Esch	alle		
		Meesenhof	alle		
		Pagenstraße	2	36	G
		Saatkamps Knapp	alle		
		Schloßstraße	alle		
Sonnenwinkel	alle				
Tannenweg	alle				
Wellenberg	alle				
Wolfsmühlenweg	alle				
			Anzahl Wähler	939	
			Anzahl Einwohner	1.296	

Stimmbezirkseinteilung Landtagswahl

Wahlbezirk		Straße	Hausnummer		Alle/Gerade/U ngerade
Nr.	Name		von	bis	
7	Tecklenburg II	Ahornstraße	alle		
		Alte Obstwiese	alle		
		Altstadtparkplatz	alle		
		Am Forst	alle		
		Am Hagen	alle		
		Am Steinkamp	alle		
		An Gummerts Kamp	alle		
		Birkenweg	alle		
		Bogenstraße	alle		
		Brauerstraße	alle		
		Brunnengasse	alle		
		Dachsweg	alle		
		Ekenhoff	alle		
		Fliederweg	alle		
		Handal	alle		
		Heckenweg	alle		
		Howesträßchen	alle		
		Ibbenbürener Straße	alle		
		Im Grund	alle		
		Im Winkel	alle		
		Jahnstraße	alle		
		Kampstraße	alle		
		Kirchpfad	alle		
		Krummacherstraße	alle		
		Landrat-Schultz-Str.	alle		
		Lindenstraße	alle		
		Markt	alle		
		Pagenstraße	3	37	U
		Pagenstraße	46		A
		Pottlehmpfad	alle		
		Siekland	alle		
		Sieklandstraße	alle		
		Sonnenweg	alle		
Steinstraße	alle				
Vahrenkamp	alle				
Von-Varendorff-Str.	alle				
Walther-Borgstette-Str.	alle				
Zum Kahlen Berg	alle				
			Anzahl Wähler	874	
			Anzahl Einwohner	1.317	