


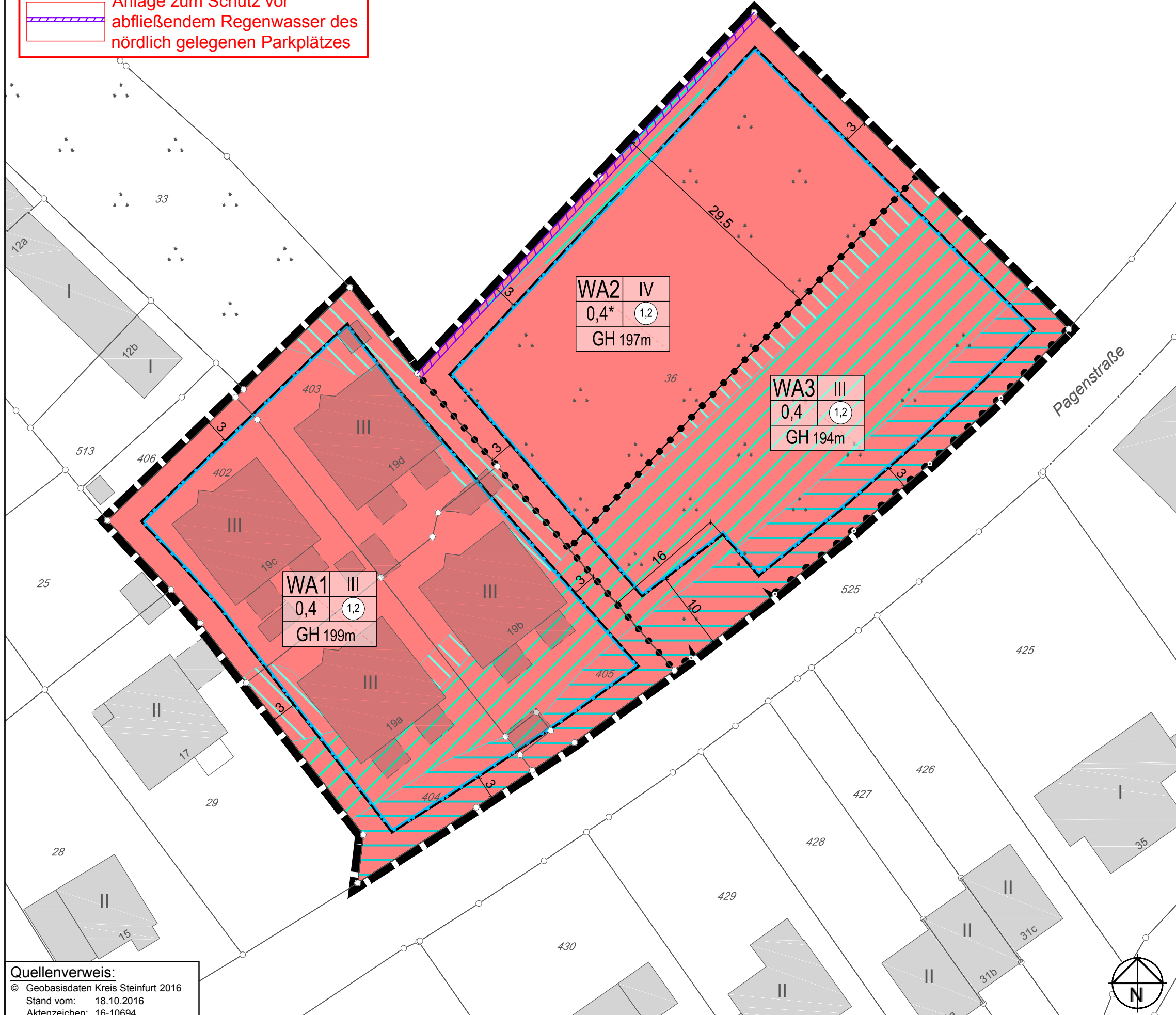
nach der öffentlichen Auslegung geändert  
durch Satzungsbeschluss vom .....

**Neues Planzeichen:**

 Anlage zum Schutz vor abfließendem Regenwasser des nördlich gelegenen Parkplatzes

Gemarkung Tecklenburg  
Flur 12

285



**PLANZEICHENERKLÄRUNG**

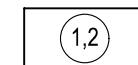
gem. PlanzV 1990

1. Art der baulichen Nutzung




Allgemeine Wohngebiete

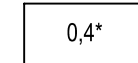
2. Maß der baulichen Nutzung



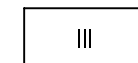
Geschossflächenzahl



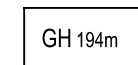
Grundflächenzahl



Grundflächenzahl (siehe Textliche Festsetzungen Nr. 6)



Zahl der Vollgeschosse




Gebäudehöhe, als Höchstmaß über NHN

3. Bauweise, Baulinien, Baugrenzen

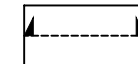


Baugrenze

4. Verkehrsflächen



Bereich ohne Ein- und Ausfahrt

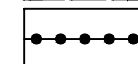


Einfahrtbereich

5. Sonstige Planzeichen




Grenze des räumlichen Geltungsbereiches



Abgrenzung unterschiedlicher Nutzung, z.B. von Baugebieten, oder Abgrenzung des Maßes der Nutzung innerhalb eines Baugebietes



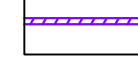
Lärmpegelbereich II



Lärmpegelbereich III



Lärmpegelbereich IV



Anlage zum Schutz vor abfließendem Regenwasser des nördlich gelegenen Parkplatzes

**Stadt Tecklenburg**


Kreis Steinfurt

**Bebauungsplan Nr. 7  
"Howesträßchen"  
8. Änderung**

Verfahren gem. § 13a BauGB

- Satzung -

**Quellenverweis:**  
© Geobasisdaten Kreis Steinfurt 2016  
Stand vom: 18.10.2016  
Aktenzeichen: 16-10694

bearb.: Lh/KH	geprüft:	 <b>Ingenieurbüro Hans Tovar &amp; Partner</b> Beratende Ingenieure GbR  Weiße Breite 3 49084 Osnabrück Tel. 0541 94003-0 Fax 0541 94003-50 www.ibtweb.de
Maßstab: (DIN A3) 1:500		
Projekt-Nr.: 9276.12		
Osnabrück, den 16.01.2017		

Z:\Landcad\9276 Echterhoff\012 BP7 Howestr 8A, TE\Stadtpl\Satzung1.dwg

